



**OZNAKOWANIE  
TRASY ROWEROWEJ GREENWAY  
SZLAK BURSZTYNOWY**

# **MANUAL ZNAKOWANIA KIERUNKOWEGO BURSZTYNOWY SZLAK GREENWAYS**



**wg wytycznych PTTK –  
Oddział Krakowski**

---



**KRAKÓW, 2008**

# LOGO BURSZTYNOWEGO SZLAKU GREENWAYS



**C: 0  
M: 50  
Y: 100  
K: 0**

**C: 60  
M: 0  
Y: 40  
K: 40**



# OZNAKOWANIE PODSTAWOWE KIERUNKOWE



**LOGO SZLAKU**



**LOGO SZLAKU**

**W WERSJI UPROSzcZONEJ**

**A. dla znaków - tabliczek z napisem**

**B. dla znaków malowanych - bez napisu**



**ZNAK R-2  
[PODSTAWOWY]**

**ZNAKI R-2a  
[ZMIANY KIERUNKU]**



**ZNAK R-2  
[PODSTAWOWY] - GREENWAYS I EUROVELO**

---

## UWAGI :

znaki opracowane na podstawie Rozporządzeń Min. Infrastruktury oraz Spraw Wewnętrznych i Administracji z dn. 31.07.2002 w sprawie znaków i sygnałów drogowych [DU nr 170], Ministra Infrastruktury z dn. 3.07.2003 w sprawie szczegółowych warunków technicznych dla znaków i sygnałów drogowych oraz .... [DU nr 220] oraz Instrukcji PTTK znakowania szlaków turystycznych [za wyjątkiem znaku "prowadź rower"].

---


# DROGOWSKAZY



**ZNAK R-3 (DROGOWSKAZY)**



**ODMIANA ZNAKU R-3  
I DOJAZD DO OBIEKTU Z BOKU TRASY**



ZNAKI DODATKOWE "PROWAD ROWER" ORAZ KONIEC NAKAZU STOSOWANE W SYTUACJACH UNIEMOŻLIWIAJĄCYCH JAZDĘ LUB JĄ ZABRANIAJĄCYCH W MYŚL PRZEPISÓW O RUCHU DROGOWYM [NP. PRZEJŚCIE SZŁAKU PRZEJŚCIEM DLA PIESZYCH, PRZEZ KŁADKĘ DLA PIESZYCH, ITP.; WYMIARY, JAK ZNAKÓW R-2 - 20 X 20 CM]

**UWAGI:**


znaki opracowane na podstawie Rozporządzeń Min. Infrastruktury oraz Spraw Wewnętrznych i Administracji z dn. 31.07.2002 w sprawie znaków i sygnałów drogowych [DU nr 170], Ministra Infrastruktury z dn. 3.07.2003 w sprawie szczegółowych warunków technicznych dla znaków i sygnałów drogowych oraz .... [DU nr 220] oraz Instrukcji PTTK znakowania szlaków turystycznych [za wyjątkiem znaku "prowadź rower"].



# DROGOWSKAZY - FOTOGRAFIE



# DODATKOWE TABLICE INFORMACYJNE POD DROGOWSKAZY



**Bursztynowy Szlak**  
Budapeszt – Kraków Greenways


Szlak Bursztynowy „Przyroda, tradycja i ludzie” to polsko-słowacko-węgierska inicjatywa ekoturystyczna realizowana wzdłuż cennego przyrodniczo i kulturowo historycznego traktu od Budapesztu przez Bańską Szczawnicę po Kraków, a docelowo także od Krakowa Doliną Wisły po Morze Bałtyckie. Trasa dziedzictwa, którą tworzy międzynarodowy szlak rowerowy oraz lokalne pętle tematyczne, eksponuje unikalne wartości zakątków Bursztynowego Szlaku, ich przyrodę, tradycje, lokalną kuchnię, rzemiosło, sztukę, imprezy i jarmarki.

Oznakowanie szlaku zostało dofinansowane przez Ministerstwo Gospodarki i Pracy  
Szlak Bursztynowy powstał dzięki pomocy The Rockefeller Brothers Fund

**Amber Trail**  
Budapest – Kraków Greenways


The Amber Trail – Nature, Tradition and People is a joint Polish-Slovak-Hungarian ecotourism initiative, which is being implemented along a culturally and ecologically valuable route currently stretching from Budapest through Banska Stiavnica to Kraków. A final, as yet uncharted segment will run alongside the Vistula River down to the Baltic Sea. This heritage route, which is made up of an international bicycle trail and local theme loop trails, highlights the unique qualities of sites along the Amber Trail, as expressed through the natural environment, traditions, local dishes, art and handicrafts, local festivities and annual fairs.

Signing of the trail was financed by the Ministry of Economy and Labour  
Amber Trail was developed thanks to the generous support of The Rockefeller Brothers Fund




Szlak Bursztynowy należy do środkowo-wschodnioeuropejskiej sieci zielonych szlaków „Central and Eastern European Greenways” tworzonej przez konsorcjum „Environmental Partnership”.

Amber Trail belongs to the “Central and Eastern European Greenways” network – program of the Environmental Partnership Consortium.



**Bursztynowy Szlak**  
Budapest – Kraków Greenways



rys. Kacimierz Wiślicki


Symbolem Szlaku Bursztynowego jest jarzębina (*Sorbus aucuparia*). To piękne drzewo jest gatunkiem występującym w regionach, przez które biegnie szlak, a pomarańczowy kolor owoców jarzębiny kojarzy się z bursztynem.

Oznakowanie szlaku zostało dofinansowane przez Ministerstwo Gospodarki i Pracy  
Szlak Bursztynowy powstał dzięki pomocy The Rockefeller Brothers Fund

**Amber Trail**  
Budapest – Kraków Greenways

The symbol of the Amber Trail is the mountain ash (*Sorbus aucuparia*), also known as the rowan. This beautiful tree is a species that grows in the regions through which the trail runs, while the orange color of its fruit is reminiscent of the amber’s hue.

Signing of the trail was financed by the Ministry of Economy and Labour  
Amber Trail was developed thanks to the generous support of The Rockefeller Brothers Fund



Szlak Bursztynowy należy do środkowo-wschodnioeuropejskiej sieci zielonych szlaków „Central and Eastern European Greenways” tworzonej przez konsorcjum „Environmental Partnership”.

Amber Trail belongs to the “Central and Eastern European Greenways” network – program of the Environmental Partnership Consortium.

**ZNAKI - PRZYPOMINACZE  
PIONOWE  
POD ZNAKI KIERUNKOWE**



**Bursztynowy Szlak**  
Budapeszt – Kraków Greenways

**Amber Trail**  
Budapest – Kraków Greenways

Szlak Bursztynowy „Przyroda, tradycja i ludzie” to polsko-słowacko-węgierska inicjatywa ekoturystyczna realizowana wzdłuż cennego przyrodniczo i kulturowo historycznego traktu od Budapesztu przez Bańską Szczawnicę po Kraków, a docelowo także od Krakowa Doliną Wisły po Morze Bałtyckie. Trasa dziedzictwa, którą tworzy międzynarodowy szlak rowerowy oraz lokalne pętle tematyczne, eksponuje unikalne wartości zakątków Bursztynowego Szlaku, ich przyrodę, tradycje, lokalną kuchnię, rzemiosło, sztukę, imprezy i jarmarki.

Oznakowanie szlaku zostało dofinansowane przez Ministerstwo Gospodarki i Pracy  
Szlak Bursztynowy powstał dzięki pomocy The Rockefeller Brothers Fund

The Amber Trail – Nature, Tradition and People is a joint Polish-Slovak-Hungarian ecotourism initiative, which is being implemented along a culturally and ecologically valuable route currently stretching from Budapest through Banska Stiavnica to Kraków. A final, as yet uncharted segment will run alongside the Vistula River down to the Baltic Sea. This heritage route, which is made up of an international bicycle trail and local theme loop trails, highlights the unique qualities of sites along the Amber Trail, as expressed through the natural environment, traditions, local dishes, art and handicrafts, local festivities and annual fairs.


Signing of the trail was financed by the Ministry of Economy and Labour  
Amber Trail was developed thanks to the generous support of The Rockefeller Brothers Fund



Szlak Bursztynowy należy do środkowo-wschodnioeuropejskiej sieci zielonych szlaków „Central and Eastern European Greenways” tworzonej przez konsorcjum „Environmental Partnership”.


Amber Trail belongs to the “Central and Eastern European Greenways” network – program of the Environmental Partnership Consortium.

**ZNAKI - PRZYPOMINACZE  
POZIOME  
POD DROGOWSKAZY**



**Bursztynowy Szlak**  
Budapeszt – Kraków Greenways

**Amber Trail**  
Budapest – Kraków Greenways




rys. Kacimierz Wiślicki

Symbolem Szlaku Bursztynowego jest jarzębina (*Sorbus aucuparia*). To piękne drzewo jest gatunkiem występującym w regionach, przez które biegnie szlak, a pomarańczowy kolor owoców jarzębiny kojarzy się z bursztynem.

Oznakowanie szlaku zostało dofinansowane przez Ministerstwo Gospodarki i Pracy  
Szlak Bursztynowy powstał dzięki pomocy The Rockefeller Brothers Fund

The symbol of the Amber Trail is the mountain ash (*Sorbus aucuparia*), also known as the rowan. This beautiful tree is a species that grows in the regions through which the trail runs, while the orange color of its fruit is reminiscent of the amber’s hue.

Signing of the trail was financed by the Ministry of Economy and Labour  
Amber Trail was developed thanks to the generous support of The Rockefeller Brothers Fund



Szlak Bursztynowy należy do środkowo-wschodnioeuropejskiej sieci zielonych szlaków „Central and Eastern European Greenways” tworzonej przez konsorcjum „Environmental Partnership”.

Amber Trail belongs to the “Central and Eastern European Greenways” network – program of the Environmental Partnership Consortium.

# SYMBOLE INFORMACYJNE NA ZNAKI I MAPY

	hotel
	inne noclegi
	camping
	pole biwakowe
	bar/restauracja/kawiarnia
	serwis rowerowy i wypożyczalnia rowerów
	informacja turystyczna
	sklep lokalnych produktów
	inicjatywa kulturowo-ekologiczna
	stadnina koni (ośrodek jazdy konnej)
	wypożyczalnia sprzętu wodnego
	punkt medyczny
	ostry podjazd
	zamek
	kościół zabytkowy
	inne obiekty zabytkowe
	kąpielisko/basen odkryty
	obszar/obiekt cenny przyrodniczo

**Autor symboli: Szymon Kiwierski, WFP ASP**