











18 listopada 2022

Strona główna Usługi Portale powiatowe SIPWŚ Regulamin Kontakt

Jesteś tutaj: Strona główna

[GEOPORTAL WOJEWÓDZKI](#) [Zamawianie map](#)

### Mapy tematyczne

 GeoAzbest	 Świętokrzyskie szlaki turystyczne	 Plan Zagospodarowania Przemysłowego Województwa Świętokrzyskiego	 Mapa glebowo-rolnicza	 Rewitalizacja
 Tereny inwestycyjne	 Rowerowe świętokrzyskie	 Pieszne szlaki turystyczne	 Regionalna Sieć Szerokopasmowa	 Obwody łowieckie

System Informacji Przestrzennej Województwa Świętokrzyskiego

Podręczniki  
Polityka prywatności  
Deklaracja dostępności

## Spotkanie z przedstawicielami Starostw Powiatowych na temat wykorzystania danych na potrzeby bezpieczeństwa publicznego oraz zarządzania kryzysowego

Z inicjatywy Departamentu IT Urzędu Marszałkowskiego Województwa Świętokrzyskiego w Kielcach, w dniu 15 listopada odbyło się spotkanie z przedstawicielami Starostw Powiatowych Województwa Świętokrzyskiego oraz przedstawicielem Komendy Wojewódzkiej Państwowej Straży Pożarnej bryg. Marcinem Nygą - naczelnikiem Wydziału Operacyjnego i przedstawicielem Świętokrzyskiego Urzędu Wojewódzkiego, Inspektorem Wojewódzkim w Wydziale Bezpieczeństwa i Zarządzania Kryzysowego Mieczysławem Szymańskim. Spotkanie dotyczące obecnego stanu i planów rozwojowych Systemu Informacji Przestrzennej Województwa Świętokrzyskiego (SIPWŚ) poprowadził dyrektor Departamentu IT,

Tekst pochodzi ze strony [www.swietokrzyskie.pro](http://www.swietokrzyskie.pro) Spotkanie z przedstawicielami Starostw Powiatowych na temat wykorzystania danych na potrzeby bezpieczeństwa publicznego oraz zarządzania kryzysowego | 1

## Spotkanie z przedstawicielami Starostw Powiatowych na temat wykorzystania danych na potrzeby bezpieczeństwa publicznego oraz zarządzania kryzysowego | 2

### **Robert Janus.**

Zgromadzeni uczestnicy zapoznali się z potrzebami Komendy Wojewódzkiej Państwowej Straży Pożarnej w zakresie pozyskania danych geodezyjnych niezbędnych do działań operacyjnych.

Kierownik Oddziału ds. Eksploatacji i Rozwoju Systemu Informacji Przestrzennej Województwa Świętokrzyskiego Piotr Czarnecki zaprezentował możliwości zmodernizowanego portalu SIPWŚ oraz przykłady zastosowania zgromadzonych w nim danych.

Przedstawiciele Starostw Powiatowych potwierdzili chęć dalszej współpracy w celu sprawnego zasilania danymi SIPWŚ.