

22 stycznia 2024



## **Przewodnik „Czas w Las - propozycje leśnych wycieczek pieszych i rowerowych w województwie świętokrzyskim”**

**Urząd Marszałkowski Województwa Świętokrzyskiego we współpracy z Regionalną Dyрекcją Lasów Państwowych w Radomiu przygotował nowy przewodnik turystyczny pt. „Czas w las”. Przewodnik zawiera propozycje 25 wycieczek pieszych i rowerowych poprowadzonych przez najciekawsze kompleksy leśne regionu świętokrzyskiego. Trasy dostosowane są do potrzeb różnych grup odbiorców. Większość z nich ma charakter rekreacyjny choć znajdziemy tu również trasy bardziej wymagające, pozwalające na aktywności o bardziej sportowym charakterze.**

## PRZEWODNIK

W większości przypadków trasy zostały wytyczone dobrze oznakowanymi szlakami pieszymi i rowerowymi, jednak by nie powielać w 100% znanych już szlaków i zachować formułę pętli, część odcinków jest nieoznakowanych i prowadzi przez mniej uczęszczane obszary leśne. W związku z tym dla wygody i bezpieczeństwa zachęcamy do pobrania aplikacji

„[Świętokrzyskie Szlaki Turystyczne](#)”, a następnie uruchomienia planu wycieczki za pomocą kodu QR znajdującego się przy każdej trasie bądź pobranie śladu GPX wycieczki na telefon lub inne urządzenie.








Korzystając z proponowanych w przewodniku wycieczek możemy dotrzeć do najciekawszych miejsc zlokalizowanych na terenach leśnych województwa świętokrzyskiego. Trasy prowadzą zarówno przez najcenniejsze obszary przyrodnicze regionu, np. Świętokrzyski Park Narodowy, ale zawiodą nas także do zachowanych pamiątek historycznych czy obiektów kulturowych.

Każda z opisanych w przewodniku wycieczek zawiera szereg informacji praktycznych, przydatnych przed oraz w trakcie podróży. Pozwolą one ocenić zarówno trudność trasy, jak i jej atrakcyjność oraz zaplanować komunikację po regionie. W związku z tym warto zapoznać się ze znaczeniem użytych w wydawnictwie piktogramów i skrótów oraz przeczytać krótkie informacje o przebiegu i atrakcjach na trasie. W przewodniku wykorzystana została tylko część szlaków pieszych i rowerowych, jakie istnieją w województwie świętokrzyskim. Możliwości zwiedzania regionu jest dużo więcej. Pozostałe szlaki oraz atrakcje turystyczne są dostępne na stronie [www.swietokrzyskie.szlaki.pttk.pl](http://www.swietokrzyskie.szlaki.pttk.pl) oraz w aplikacji mobilnej „Świętokrzyskie Szlaki Turystyczne”, gdzie istnieje również możliwość zaplanowania innych niż ujętych w przewodniku wycieczek za pomocą dedykowanego planera tras.

Przewodnik „Czas w Las” dostępny jest w wersji papierowej w Regionalnym Centrum Informacji Turystycznej w Kielcach przy ul. Sienkiewicza 29 oraz w [wersji elektronicznej](#).

Oficjalna prezentacja przewodnika odbyła się podczas gali medalowej Zimowego Maratonu Świętokrzyskiego, w którym udział wzięło blisko 500 uczestników z całej Polski. Podczas maratonu biegacze i piechurzy mieli do pokonania dystans ok. 48 km przez najciekawsze i najbardziej malownicze obszary Ziemi Chęcińskiej. Organizatorem całego wydarzenia był Świętokrzyski Poziom Gór. Województwo Świętokrzyskie objęło ww. imprezę patronatem honorowym oraz przekazało uczestnikom przewodnik „Czas w Las” i inne foldery oraz mapy. Podczas gali Urząd Marszałkowski Województwa Świętokrzyskiego został również uhonorowany okolicznościową statuetką, którą odebrał Tomasz Fitas, zastępca dyrektora Departamentu Edukacji, Sportu, Turystyki i Spraw Zagranicznych.

## Galeria zdjęć





## Przewodnik „Czas w Las - propozycje leśnych wycieczek pieszych i rowerowych w województwie świętokrzyskim” | 4

