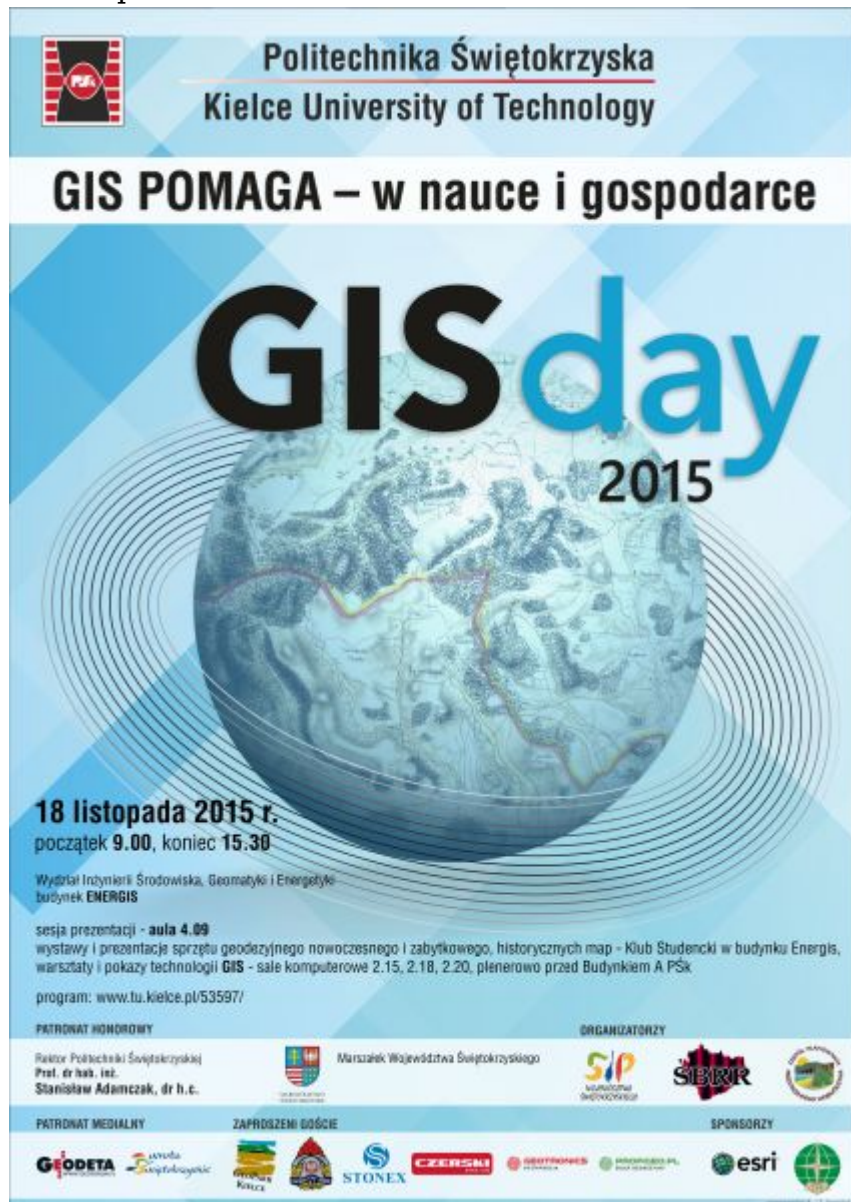


16 listopada 2015



**Politechnika Świętokrzyska**  
Kielce University of Technology

**GIS POMAGA – w nauce i gospodarce**

# GIS day 2015

**18 listopada 2015 r.**  
początek 9.00, koniec 15.30

Wydział Inżynierii Środowiska, Geomatyki i Energetyki  
Budynek ENERGIS

sesja prezentacji - aula 4.09  
wystawy i prezentacje sprzętu geodezyjnego nowoczesnego i zabytkowego, historycznych map - Klub Studencki w budynku Energis,  
warsztaty i pokazy technologii GIS - sale komputerowe 2.15, 2.18, 2.20, plenerowo przed Budynkiem A PŚk  
program: [www.tu.kielce.pl/53597/](http://www.tu.kielce.pl/53597/)

**PATRONAT HONOROWY**  
Rektor Politechniki Świętokrzyskiej  
Prof. dr hab. inż.  
Stanisław Adamczak, dr h.c.

**ORGANIZATORZY**  
Marszałek Województwa Świętokrzyskiego  
SIP  
SIBIR

**PATRONAT MEDALNY**  
GODETA  
Wydział Geodezji i Inżynierii Środowiska  
Kielce

**ZAPROSZENI GOŚCIE**  
STONEX  
CZERNIA

**SPONSORZY**  
esri

## GIS Day 2015 w Politechnice Świętokrzyskiej

18 listopada, Kielce

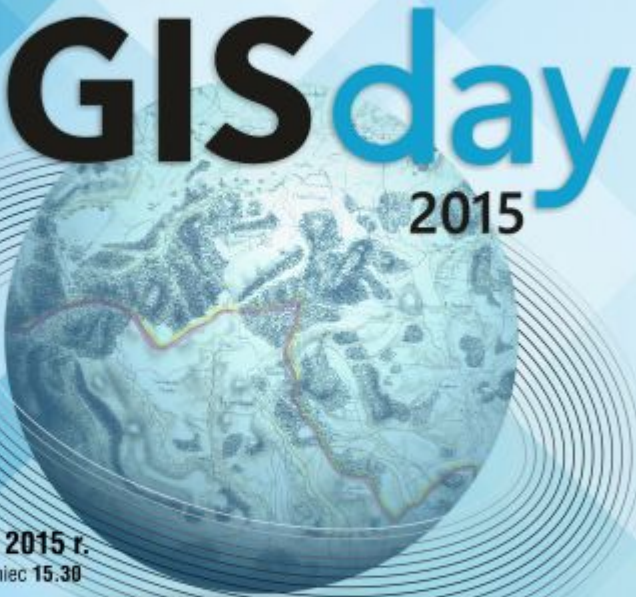
W wydziale Inżynierii Środowiska, Geomatyki i Energetyki Politechniki Świętokrzyskiej w Kielcach odbędzie się **Gis Day 2015 pod hasłem „GIS POMAGA - w nauce i**

**gospodarce**". Wydarzenie zostało objęte patronatem honorowym marszałka Adama Jarubasa.

GIS Day - coroczne, cykliczne wydarzenie poświęcone promocji i popularyzacji idei Geograficznych Systemów Informacyjnych organizowane w ośrodkach akademickich na całym świecie.

Wydarzenie podzielone będzie na cztery sesje tematyczne: Technologie GIS, GIS w administracji - w tej sesji udział wezmą przedstawiciele Urzędu Marszałkowskiego, GIS w nauce, Innowacje GIS. Imprezie towarzyszyć będą warsztaty komputerowe, pokazy dronów, skanerów oraz sprzętu geodezyjnego. Podczas wydarzenia będzie można zobaczyć wystawę eksponatów muzealnych przedstawioną przez Muzeum Geodezyjne w Opatowie oraz Politechnika Świętokrzyska zaprezentuje wystawę pt. „Mapy Wojskowego Instytutu Geograficznego i mapy katastralne oraz ciekawostki kartograficzne”.

Spotkanie rozpocznie się **o godz. 9.00** w Wydziale Inżynierii Środowiska, Geomatyki i Energetyki (budynek Energis) Politechniki Świętokrzyskiej, Kielce, al. Tysiąclecia Państwa Polskiego 7.



 **Politechnika Świętokrzyska**  
**Kielce University of Technology**

**GIS POMAGA – w nauce i gospodarce**

# GIS day

2015

**18 listopada 2015 r.**  
początek **9.00**, koniec **15.30**

Wydział Inżynierii Środowiska, Geomatyki i Energetyki  
budynek **ENERGIS**




sesja prezentacji - **aula 4.09**  
wystawy i prezentacje sprzętu geodezyjnego nowoczesnego i zabytkowego, historycznych map - Klub Studencki w budynku Energis,  
warsztaty i pokazy technologii GIS - sale komputerowe 2.15, 2.18, 2.20, plenerowo przed Budynkiem A PSiK

program: [www.tu.kielce.pl/53597/](http://www.tu.kielce.pl/53597/)

**PATRONAT HONOROWY** **ORGANIZATORZY**

Rektor Politechniki Świętokrzyskiej  
Prof. dr hab. inż.  
Stanisław Adameczak, dr h.c.

Marszałek Województwa Świętokrzyskiego

**PATRONAT MEDALNY** **ZAPROSZENI GOŚCIE** **SPONSORZY**

